

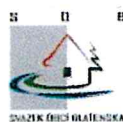


Evropská unie
Evropský sociální fond
Operační program Zaměstnanost

Strategický rozvojový dokument

Obec Lnáře

Na období 2018 - 2023



CZ.03.4.74/0.0/0.0/16_033/0002817

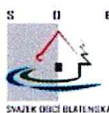
Název projektu: Zvýšení profesionalizace řízení SOB a obcí SOB



Evropská unie
Evropský sociální fond
Operační program Zaměstnanost

Strategický rozvojový dokument Obce Lnáře

Na období 2018 – 2023



Schváleno obecním zastupitelstvem Obce Lnáře

dne 24. 09. 2018 pod č. usnesení 67/2018.

Stanislava Mašková, starostka obce

.....
Stanislava Mašková

Ing. Josef Honz, 1. místostarosta obce

.....
Josef Honz

Ing. Zdeněk Majer, 2. místostarosta obce

.....
Zdeněk Majer

OBEC LNÁŘE ©
Lnáře 74, 387 42 Lnáře
IČO: 00251437, DIČ: CZ00251437
tel.: 383 495 126



Obsah

1	Analytická část	3
1.1	Charakteristika obce	3
1.1.1	Poloha obce	3
1.1.2	Historie	5
1.1.3	Památky	6
1.2	Sociálně ekonomická analýza	9
1.2.1	Obyvatelstvo	9
1.2.2	Hospodářství.....	11
1.2.3	Zemědělství	13
1.2.4	Infrastruktura.....	14
1.2.5	Občanská vybavenost.....	15
1.2.6	Správa obce.....	16
1.2.7	Vnější vztahy a vazby	16
1.2.8	Životní prostředí.....	16
1.2.9	Odpadové hospodářství.....	17
1.3	Východiska pro návrhovou část.....	18
1.3.1	Silné a slabé stránky obce.....	18
1.4	Přehled získaných dotací	19
1.5	Rozvoj sportu v obci	22
	Vize.....	22
	Priority	22
	Cíle a záměry.....	23
1.6	Návrhová část	26
	Priority rozvoje obce.....	26
1.7	Závěr	28



Evropská unie
Evropský sociální fond
Operační program Zaměstnanost

1 Analytická část

1.1 Charakteristika obce

Oficiální název:	Lnáře
Sídlo obecního úřadu:	Obec Lnáře, Lnáře 74, 387 42 Lnáře
IČ:	00251437
Obec s rozšířenou působností (ORP):	Blatná
Okres (Nuts4):	Strakonice
Kraj (Nuts3):	Jihočeský kraj
Region soudržnosti (Nuts2):	Jihozápad
Katastrální plocha:	12,51 km ²
Počet bydlících obyvatel k 1. 1. 2017:	701
Nadmořská výška (m. n. m.):	457–577 m n. m.
Zeměpisné souřadnice:	49°27'29" s. š., 13°47'3" v. d.

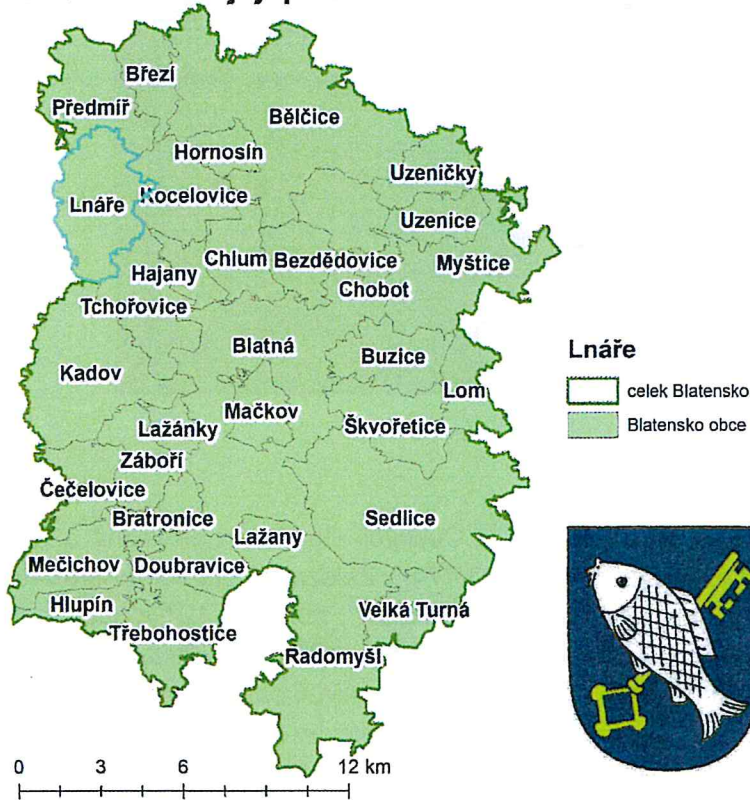
1.1.1 Poloha obce

Lnáře leží v průměru kolem 470 metrů nad hladinou moře, ačkoliv části obce leží nad 500 m n. m. a Zahorčice leží asi 490 m n. m. Obec leží 50 km jihovýchodně od Plzně a asi 100 km jihozápadně od Prahy. Od Českých Budějovic je dále více než 85 km jihovýchodním směrem. Nejbližším městem je Blatná (8 km východně) a Nepomuk (15 km západně). Lnáře leží v kotlině Smoliveckého potoka protékajícího obcí od severu k jihu.



Evropská unie
Evropský sociální fond
Operační program Zaměstnanost

Obec Lnáře a její poloha v rámci Jihočeského kraje



Author: Jakub DVOŘÁK
České Budějovice, 2017
Zdroj: ArcČR 500, S-JTSK



Evropská unie
Evropský sociální fond
Operační program Zaměstnanost



Obrázek 1 Obec Lnáře

Obec leží přímo na mezinárodní silnici číslo I/20, z Českých Budějovic do Plzně a přes obec vede i silnice 2. třídy z Příbrami do Sušice (II/177 a II/174). Železniční stanice Lnáře ale leží od obce 1,5 km směrem na jih. Malebná železniční trať („lokálka“) má číslo 191 a spojuje Blatnou, Lnáře, Kasejovice a Nepomuk-Dvorec. Vlakem se lze bezproblémově dostat dále na Plzeň. Osobní autobusovou dopravu přímo v obci (se zastávkami Lnáře-Centrum pro dálkové a Lnáře-Přístav a Lnáře-Klášteř pro místní spoje) provozují dopravci v naprosté většině případů v pracovních dnech. Nejlepší autobusové spojení je směrem z Blatné. Z Plzně je nejlepším spojením vlak. Z Prahy pak autobus, přes Blatnou.

1.1.2 Historie

První písemná zmínka o obci pochází z roku 1318 (či 1313), ale mnohé pozůstatky z doby laténské v okolí dávají tušit, že kořeny obce sahají mnohem hlouběji v minulosti. Lnáře byly obcí, kde více než čtyři staletí sídlila vrchnost pro široké okolí. Původně na zdejší Staré Tvrzi, později (po r. 1670) na pohodlnějším a honosnějším "novém" zámku. Německý název místa Schlüsselburg znamená v češtině Klíčohrad. Tento název, v minulosti hojně používaný, je velmi starého původu. Již nejstarší původem němečtí vladykové Schlüsselburští, měli ve svém modrém erbu vyobrazený zlatý (či černý) klíč, který se zde našel již pradávno při orání. Tato událost byla umocněna prý zjevením Sv. Máří. A právě od této události (legendy) se vyvinul název pozdější název Schlüsselburg. První, kdo ho prý oficiálně využíval, byl hrabě Wratislaw z Mitrowic a jméno se užívalo až do r. 1945 velmi hojně. Z počestěných verzí tohoto jména se dochovala verze Klíčumburk, jak se také někdy Lnářům ve středověku říkalo. Proto německý název obce, ač dnes nepříliš často používaný, je důležitý historicky a tradicí, více než u



Evropská unie
Evropský sociální fond
Operační program Zaměstnanost

jakéhokoliv sídla v okolí Lnář. Český název "Lnáře" je také starého původu a znamená "vesnice pěstitelů lnu", tehdy obvyklé plodiny.

1.1.3 Památky

Tvrz

V současné době je ve Staré Tvrzi (zmíněné přímo poprvé v r. 1465, tj. před 544 lety) nově vybudovaná galerie (infocentrum) s celoročními expozicemi lidových řemesel z okolí i se stálou expozicí známého skláře a umělce Bohumila Eliáše. Tvrz hostí místní knihovnu s internetem. Stará Tvrz je původně na místě dřevěné opevněné tvrze, která prošla rozsáhlými přestavbami v průběhu dějin, především zmíním její přestavbu na kamennou gotickou tvrz. První, blížeji nespecifikovaní páni-rytíři ze Lnář měli již ve svém erbů daný klíč. Byli, jak naznačují zápisy z kronik, spřízněni s pány z Kasejovic. Původní vodní tvrz byla založena na počátku 14. století. Habart ze Lnář zmiňovaný r. 1318 zde již s velkou pravděpodobností sídlil. Dnešní podoba Tvrze je rekonstrukcí jejího renesanční podoby, kterou získala roku 1593 či 1597. Tvrz přestala v polovině 17. století dostačovat a proto byl napravo od ní vystavěn mohutný zámek. Stará Tvrz po dostavění Nového zámku sloužila jako její hospodářsko-technické zázemí, později také jako pivovar (do r. 1930) se sklepy protivínského Platanu (po r. 1936). Nové využití vyžadovalo přístavbu nových budov a komína, což bylo na začátku 90. let strženo (= základ pro 0,25 ha velké nádvoří) a ponechaný zbytek je velmi podobný původní Staré Tvrzi. Před dvěma lety došlo opět k rekonstrukci vnější fasády a k opravě střechy, čímž se stal objekt atraktivnějším cílem pro turisty. Velká část Tvrze slouží jako obecní byty pro Lnářské občany. Celá stavba je památkově chráněna a patří obci Lnáře.



Obrázek 2: Tvrz (starý zámek)

"Nový" zámek

Vedle Staré Tvrze stojící barokní „Nový“ zámek. Stavební práce začaly ve druhé polovině 17. století na příkaz hraběte Alexe Ferdinanda Vratislava z Mitrovic. Dostavěn byl za 1686 Tomáše Zachea, syna hraběte Černína z Chudenic.

Jedná se o nejmonumentálnější objekt obce a jejího širokého okolí. Dříve to bylo centrum rozsáhlé hospodářské jednotky, což je na jeho monumentalitě znát. Rod Černínů byl úspěšný, katolický, bohatý a rád dával svoje úspěchy najevo. Celý areál zámku včetně zahrady je kulturní památkou, je v soukromém vlastnictví.



Obrázek 3: Zámek Lnáře



Evropská unie
Evropský sociální fond
Operační program Zaměstnanost

Klášter a kostely

Nad obcí se tyčí dominanta obce, významný raně barokní klášter Bosých Augustiniánů (architekt Giovanni Battista Maderna), postavené mezi léty 1685–1693 a klášterní a farní kostel Nejsvětější Trojice, stavěný 1666–1723 na místě původní kaple Sv. Trojice z roku 1599. Tomáš Zacheus, hrabě Černín zakládá r. 1684 při tomto kostelu i konvent tzv. Bosáků Sv. Augustýna. Klášter i přilehlé zahrady jsou kulturní památkou. Areál slouží k léčbě duševně nemocných.



Obrázek 4: Klášter Bosých Augustiniánů

Uprostřed obce se nachází kostel sv. Mikuláše se hřbitovem.

Mosty

V obci se nachází několik mostů a na nich je několik kamenných soch. Bývalý dřevěný padací most k Novému zámku byl kolem poloviny 18. stol. stržen a vybudoval se nový kamenný most, který zdobí sochy 6 světců - sv. Václava, sv. Barbory, sv. Jena Nepomuckého, sv. Vavřince, sv. Šebestiána a sv. Víta. Další mostem je most do zámecké zahrady a most ke Staré Tvrzi, který je zdoben mřížovím.



Obrázek 5: Socha sv. Jana Nepomuckého na mostě

Architektura domů a novější památky

Domy v obci jsou postavené částečně ve stylu selského baroka a dále je zde mnoho městských patrových domů. Dodnes se zachovaly domy především z 18. a 19. století.

Novější památkou je pomník osvobození obce americkou armádou (4. tankovou brigádou) 6. května 1945, který stojí přímo mezi fotbalovým hřištěm a hlavní křižovatkou poblíž velkého klasicistního Inářského dvora. Kamenný pomník s anglickým a českým nápisem přečkal i období nejtuzší komunistické totality. V anglické verzi je obec označována jako „Town of Lnar“.



Evropská unie
Evropský sociální fond
Operační program Zaměstnanost

Přírodní památky

V okolí obce, díky člověkem přeměněné ale jinak ekologicky stabilní krajině, naleznete dostatek míst s krásnou přírodou. Zvláště doporučit lze cyklistiku a pěší výlety, neboť řídké zalidněná krajina s nízkým provozem automobilů je k takovým aktivitám vhodná.

Nejzajímavějším přírodním exponátem v okolí je zřejmě Kadovský viklan, který se nachází asi 5 km jižně od obce. Tento asi 30 t vážící viklan je unikátní granodioritovou památkou, která je od r. 1985 státem chráněna. Je to největší viklan v celé ČR. V roce 1985 došlo také k prosazení ochrany 1,6 ha velké přírodní památky Pastviny u Zahorčic se vzácnou luční vlhkomilnou květenou a s krásným výhledem na Šumavu a blízký brdský Třemšín.

Další přírodní památkou vyhlášenou roku 1985 je Smyslov s rozlohu asi 7 ha. Najdete zde zbytek původních přírodních společenstev mokřadních luk a balvanitých pastvin. Bylo zde zjištěno 205 druhů cévnatých rostlin, z toho 19 zvláště chráněných, 23 druhů ptáků, z toho 18 hnízdících.

Přírodních rezervací je v okolí rovnou několik: Dolejší a Hořejší rybník – všechny na území obce tchořovice, Kocelovické pastviny atd.

V obci jsou 3 památné stromy, lípy u kostela Nejsvětější Trojice a kláštera.

Obec je již po staletí významným centrem rybníkářství. První rybníky v obci existovaly již kolem r. 1320 a měly charakter obranný a zároveň chránily proti povodním. Za dob hrabat ze Sweerts-Sporcku (1745–1802) zde bylo již na 366 rybníků, které dodnes vytvářejí zajímavou kulisu obce, která z dálky vypadá, jako když leží na řece. Majitelé panství si dovezli z Německa lesklý poddruh kapra, který dostal jméno „Špíglák“, což je komolenina slova Spiegel, čili zrcadlo. Nejvíce rybníků se v okolí stavělo později, v 15-17. století. Jakub Krčín z Jelčan a Sedlčan, který zde pobýval a tvořil na pozvání Kolowratských, vybudoval několik obtočných stok u rybníků Nový, Divák. Většina ostatních rybníků na Lnářsku patří mezi rybníky průtočné.

Další zvlášť vynikající osobností, která se zasloužila o nový rozkvet místní rybníkářské ekonomiky, byl na přelomu 19. a 20. stol. Ing. Dr.h.c. Theodor Mokrý. Tento odborník měl na starosti zbývající asi 100 lnářských rybníků. V první polovině 19. století totiž poptávka po rybím mase poklesla a s tím i jejich cena. Velká část místních rybníků se změnila na pole a pastviny. Hrabě Karl z Lilgenau se snažil o renesanci místního rybníkářství a povolal doktora Mokrého. Mezi léty 1907–1921 se Theodor Mokrý postaral o vyšlechtění nové variety kapra, tzv. lnářského modráka, lysé a vysoce užitkové ryby.

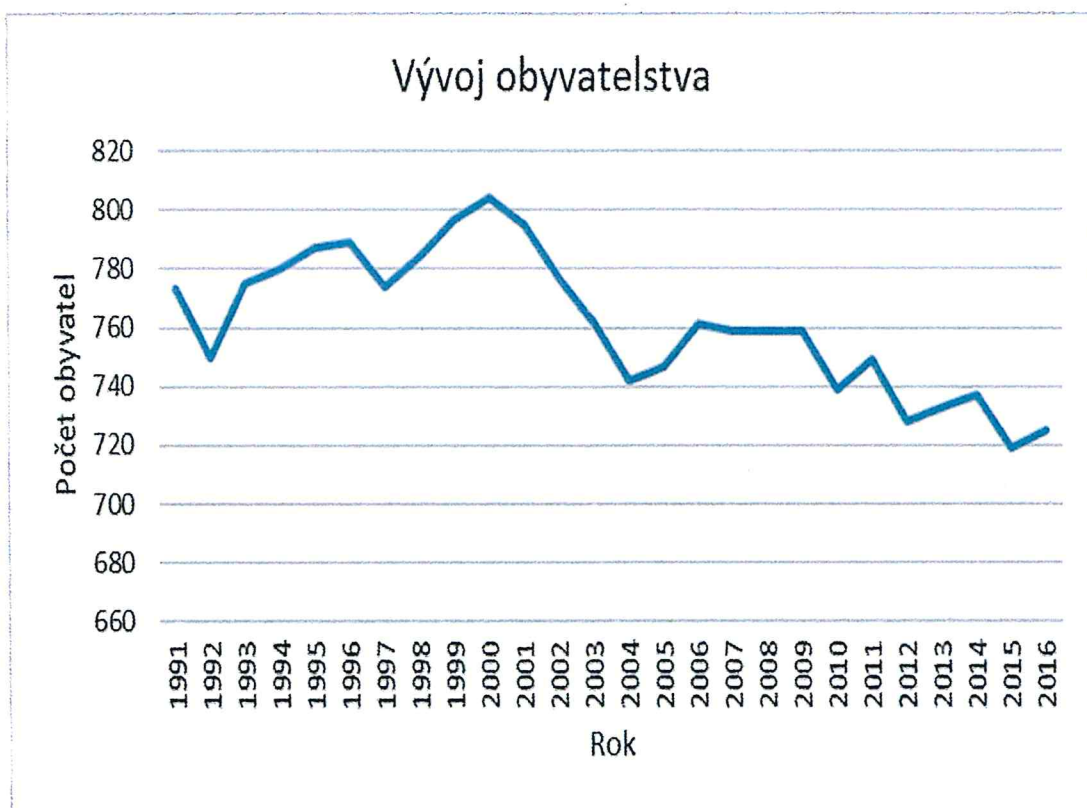


Evropská unie
Evropský sociální fond
Operační program Zaměstnanost

1.2 Sociálně ekonomická analýza

1.2.1 Obyvatelstvo

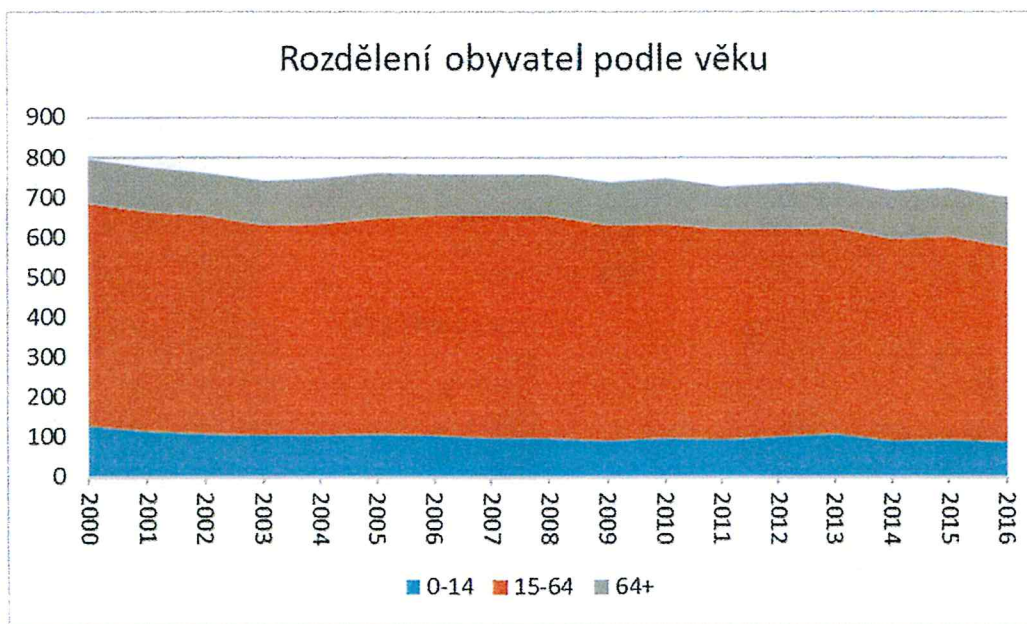
V Roce 1992 žilo v obci 750 obyvatel a tento počet rostl, až do roku 2000 kdy obec dosáhla 804 obyvatel. Od té doby počet obyvatel mírně klesá. V současnosti žije na území obce 725 obyvatel. (viz graf č.1)



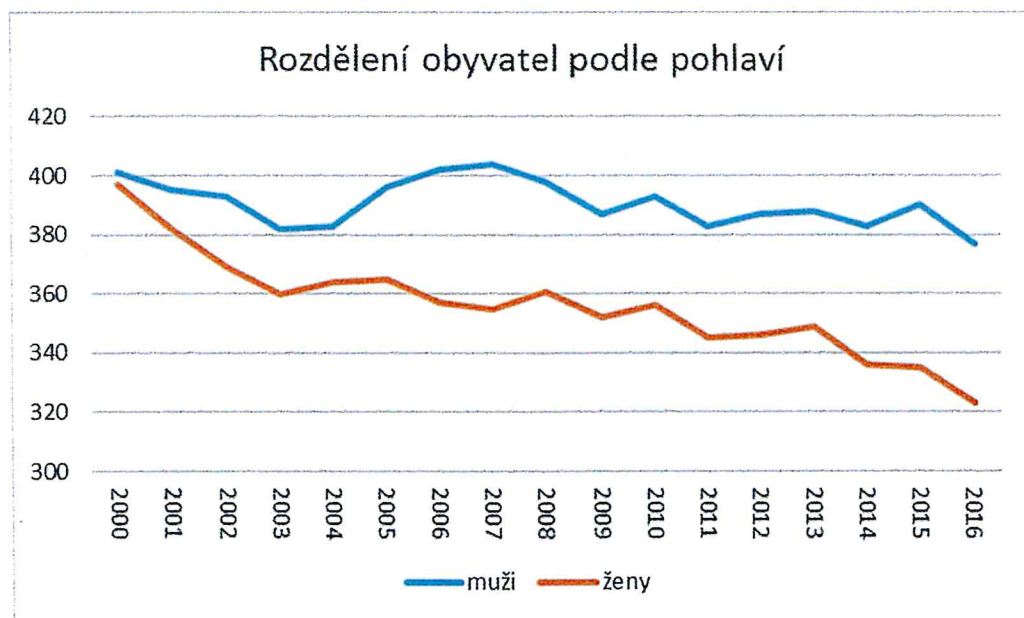
Graf 1 Vývoj obyvatelstva



Evropská unie
Evropský sociální fond
Operační program Zaměstnanost



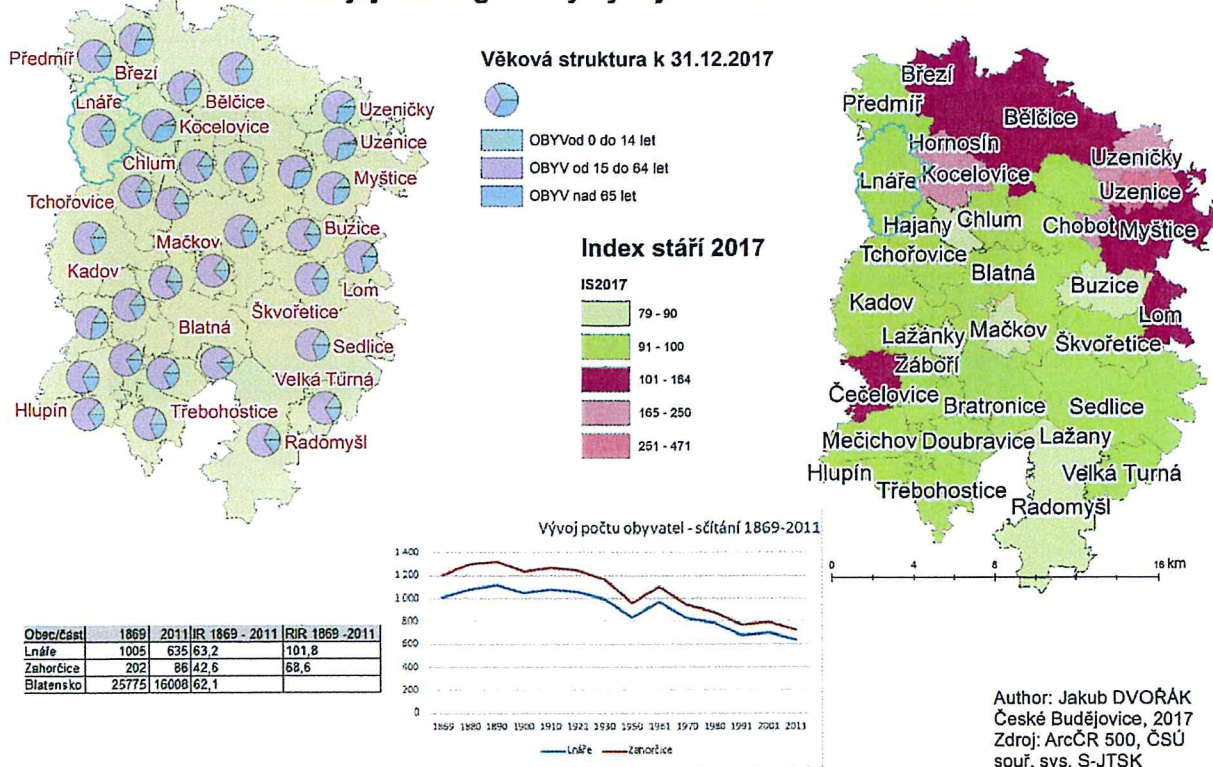
Graf 2 Rozdělení obyvatel podle věku



Graf 3 Rozdělení obyvatel podle pohlaví



Obec Lnáře a její demografický vývoj 1869-2011 v rámci Blatenska



1.2.2 Hospodářství

Obec je již po staletí významným centrem rybníkářství. Hospodářské činnosti v obci nám popisuje následující tabulky.

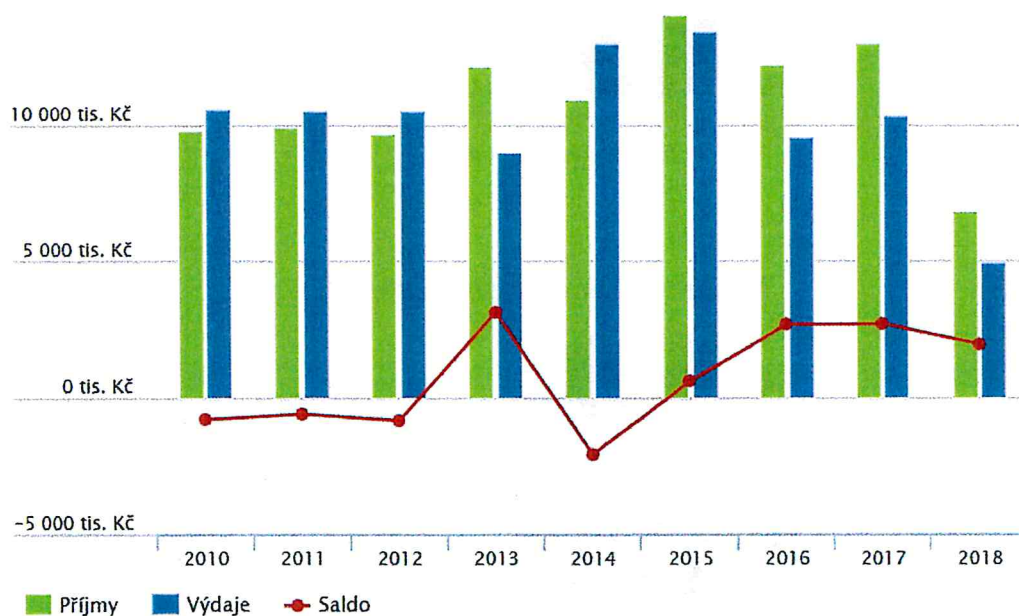
Podnikatelské subjekty podle převažující činnosti	počet
Zemědělství, lesnictví, rybářství	25
Zpracovatelský průmysl	21
Stavebnictví	17
Velkoobchod a maloobchod; opravy a údržba motorových vozidel	23
Doprava a skladování	3
Ubytování, stravování a pohostinství	8
Činnosti v oblasti nemovitostí	5
Profesní, vědecké a technické činnosti	12
Kulturní, zábavní a rekreační činnosti	4
Ostatní činnosti	16
Nezařazeno	1



Evropská unie
Evropský sociální fond
Operační program Zaměstnanost

Podnikatelské subjekty podle právní formy	počet
Státní organizace - počet subjektů	2
Akciové společnosti - počet subjektů	1
Obchodní společnosti - počet subjektů	9
Družstevní organizace - počet subjektů	1
Podnikatelé - fyzické osoby - počet subjektů	111
Svobodná povolání - počet subjektů	5
Ostatní právní formy - počet subjektů	14

Podnikatelské subjekty podle velikosti	počet
Počet subjektů bez zaměstnanců	53
Počet subj.s 1-9 zaměst.- mikropodniky	6
Počet subj.s 10-49 zaměst.- malé podniky	6
Počet subj.s 50-249 zaměst.- střed.podn.	1
Počet subj.s >249 zaměst.- velké podniky	0



Graf 4 Meziroční vývoj rozpočtu Lnáře (zdroj: monitor.statnipokladna.cz)



Evropská unie
Evropský sociální fond
Operační program Zaměstnanost

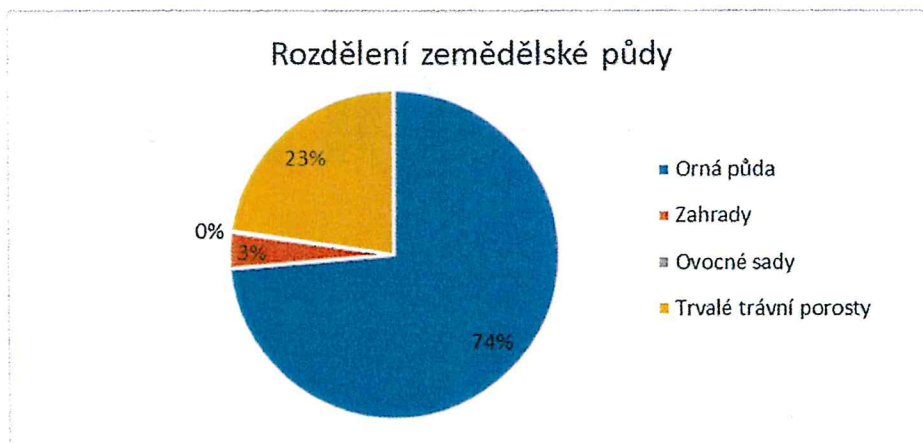
1.2.3 Zemědělství

V obci je 807 hektarů evidováno jako zemědělská půda, z ní největší část tvoří orná půda (594 hektarů), trvalé travní porosty (183 hektarů) a zbytek tvoří zahrady a ovocné sady (30 hektarů).

Mezi nezemědělskou půdu patří lesy (227 hektarů), vodní plochy (92 hektarů), zastavěné plochy (23 hektarů) a ostatní plochy (119 hektarů).



Graf 5 Druhy pozemků



Graf 6 Rozdělení zemědělské půdy



Evropská unie
Evropský sociální fond
Operační program Zaměstnanost

1.2.4 Infrastruktura

1.2.4.1 Technická infrastruktura

V obci Lnáře, i její část Zahorčice, je částečně vybudována kanalizace a pro část obce Lnáře i čistička odpadních vod. Dále obec disponuje plynofikací a ze 70 % i vodovodem.

1.2.4.2 Dopravní infrastruktura

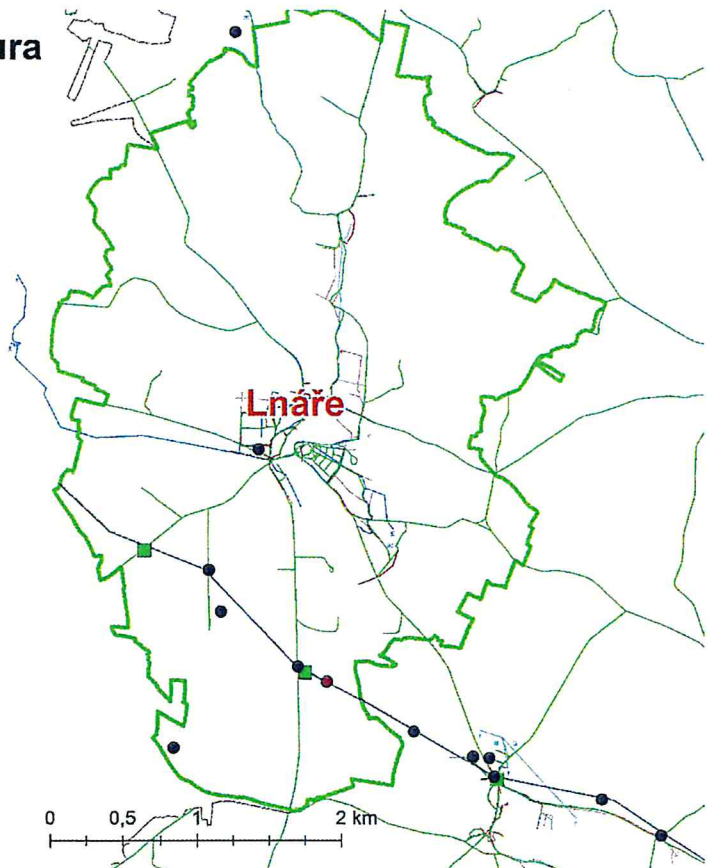
Obcí prochází silnice 1. třídy vedoucí z Písku do Plzně. Autobusová doprava je zajištěna společností ČSAD STTRANS a.s. a v obci je možnost i vlakové dopravy. (Trať Blatná – Nepomuk).

Dále obcí prochází silnice 2.tř. vedoucí ze Spáleného Poříčí směrem na Horažďovice.

Obec Lnáře a její infrastruktura

- zeleznicni stanice
 - doprava prvky
 - stanice zastavky
- zeleznice**
- <all other values>
- ELEKTRIFIKACE**
- Elektrizovaná železnice
 - Neelektrizovaná železnice
 - silnice
 - Blatensko obce

Author: Jakub DVOŘÁK
České Budějovice, 2017
ArcČR 500, Geoportál Jihočeského kraje
souř. sys. S-JTSK





Evropská unie
Evropský sociální fond
Operační program Zaměstnanost

1.2.5 Občanská vybavenost

V obci se nachází mateřská škola, základní škola (1.-5. třída), pošta, obchod, pohostinství, Psychiatrická léčebna, fotbalové hřiště a tělocvična, knihovna, kulturní dům a hřbitov. O společenské aktivity a kulturní rozvoj obce se starají spolky a kluby které v obci fungují (SDH Lnáře, TJ SOKOL Lnáře, Myslivecké sdružení Stráže Lnáře a Český svaz žen Lnáře) a mezi pravidelné aktivity patří:

- Leden – Myslivecký ples
- Únor – Hasičský ples, dětský maškarní ples
- Březen–duben – Masopustní průvod, Velikonoční řehtání, Velikonoční výstava ZŠ a MŠ Lnáře
- Duben – pálení čarodějnic na hřišti ve Lnářích se soutěží a posezením pro děti, stavění máje (Lnáře i Zahorčice)
- Květen–červen – pouť (vždy 8. neděle po Velikonocích), pěvecká soutěž DO-RE-MI
- Červen – dětský den – pořádají SDH Lnáře
- Červenec – nohejbalový turnaj v Zahorčicích
- Květen–září – výstavy zaměřené na regionální umělce + přednášky ve Tvrzi Lnáře (infocentrum + místní knihovna), 1x za 2 roky tradiční výstava jířin
- Říjen–listopad – tradiční setkání důchodců, drakiáda pro děti
- Prosinec – zvonkový průvod, rozsvícení stromku, zpívání koled, mikulášská nadílka, adventní trh před Tvrzí, adventní koncert, ochutnávka 12o piv v Zahorčicích,

Mimo výše uvedených akcí, jsou dále pořádány pravidelné i nahodilé akce, které zajišťují v místě působící občanská sdružení a spolky a ZŠ a MŠ Lnáře (dílny pro rodiče, keramická dílna atd.)



Evropská unie
Evropský sociální fond
Operační program Zaměstnanost

1.2.6 Správa obce

1.2.6.1 *Obecní úřad a kompetence obce*

Obec Lnáře je samosprávným subjektem se základní působností. Obecní zastupitelstvo má sedm členů. V aktuálním období je starostkou paní Stanislava Mašková a místostarostové jsou pan Ing. Josef Honz a pan Ing. Zdeněk Majer. Předsedou finančního výboru je pan Petr Vávra a předsedou kontrolního výboru je paní Jitka Hlavsová.

1.2.6.2 *Hospodaření obce*

Obec Lnáře se snaží hospodařit s vyrovnaným rozpočtem.

1.2.7 Vnější vztahy a vazby

Obec je členem Svazku obcí Blatenska. Partnerské vztahy s obcemi v ČR nebo v zahraničí obec neudržuje.

1.2.8 Životní prostředí

Na správním území nejsou evidovány žádné významné geologické limity, ani limity hygieny životního prostředí. Pouze je zde pásmo ochrany vodních zdrojů, které ale není ohroženo žádnými záměry.

1.2.8.1 *Přírodní památka Pastvina u Zahorčic*

Na území obce se nachází přírodní památka „Pastvina u Zahorčic“, která leží asi 1,5 km severně od obce Zahorčice, části obce Lnáře. Jedná se o vlhkou jednosečnou louku, která hostí charakteristicky dochovaná luční společenstva a rozsáhlý soubor vlhkomilných rostlinných druhů na svahu údolí nivy bezejmenného přítoku Smoliveckého potoka. Kolem roku 2007 tvořilo památku z 50 % luční společenstvo svazu Molinion. Z flóry se zde vyskytuje bukvice lékařská (*Stachys officinalis*), hadí mord nízký (*Scorzonera humilis*), kozlík dvoudomý (*Valeriana dioica*), vrba rozmarýnolistá (*Salix rosmarinifolia*), dále hořec hořepník (*Gentiana pneumonanthe*), hladýš pruský (*Laserpitium prutenicum*), prstnatec májový (*Dactylorhiza majalis*), upolín evropský (*Trollius europaeus*), ostřice Hartmanova (*Carex hartmanii*), ostřice stinná (*Carex umbrosa*) či srpice barvířská (*Serratula tinctoria*).



Evropská unie
Evropský sociální fond
Operační program Zaměstnanost

Z fauny je pak možné pozorovat hnízdící lindušku luční (*Anthus pratensis*) či bramborníčka hnědého (*Saxicola rubetra*). Z bezobratlých zde v roce 2006 nakladl vajíčka modrásek hořcový (*Maculinea alcon*), z vyšších živočichů zde byla pak pozorována i ropucha obecná (*Bufo bufo*), ještěrka obecná (*Lacerta agilis*), slepýš křehký (*Anguis fragilis*) a ťuhák obecný (*Lanius collurio*). Ve snaze udržet vzácná společenstva dochází v současnosti k pravidelnému kosení louky, dříve byla využívána jako pastvina pro hospodářský dobytek.

Bez trvalé péče by památka zarostla agresivní třtinou křovištní (*Calamagrostis epigejos*), která se vyskytuje v západní části památky.

1.2.8.2 Památné stromy

Na území obce Lnáře najdeme několik památných a významných stromů. Nejznámější je Brandlova lípa před kostelem Nejsvětější Trojice vlevo u schodiště při čelním pohledu. Vpravo od schodiště je nově vysazená lípa, její sazenice byla získána v roce 2007 z programu na záchranu genofondu památných stromů z Průhonic.

Před zvonící kostela rostou v parku u kláštera Augustiniánské lípy. Jedná se o dvě lípy a to o lípu velkolistou a lípu srdčitou.

Významné stromy rostou v zámeckém parku Lnáře a to např.: červenolisté variety buku lesního, borovice černá.

1.2.9 Odpadové hospodářství

V obci je odvoz odpadů zajištěn týdenním odvozem komunálního odpadu a čtrnáctidenním odvozem tříděného odpadu. Obec také organizuje sběry velkoobjemového a nebezpečného odpadu.



Evropská unie
Evropský sociální fond
Operační program Zaměstnanost

1.3 Východiska pro návrhovou část

1.3.1 Silné a slabé stránky obce

1.3.1.1 *Slabé stránky*

1. občanská vybavenost především na úseku služeb:
 - a. drobných řemeslných služeb
 - b. pohostinských služeb
 - c. ubytovací kapacity
2. technická vybavenost:
 - a. nedostatečná kanalizace a čištění odpadních vod
 - b. nedostatečné řešení zásobování pitnou vodou osady Zahorčice
 - c. kultura a volnočasové aktivity
 - d. omezené zázemí především pro děti a mládež
3. zaměstnanost
 - a. omezená možnost zaměstnání, v obci převažuje zaměstnání orientovaná na zemědělství a rybářství, nákup a prodej zemědělské techniky
4. dopravní situace
 - a. chybí přechody pro chodce
 - b. nedořešené chodníky u silnice I/20
 - c. silný provoz na komunikacích I. a II. třídy značně ohrožují bezpečnost občanů a narušují statiku přílehlých nemovitostí

1.3.1.2 *Silné stránky*

1. přírodní podmínky
 - a. příroda vhodná pro všechny způsoby seberealizace
 - b. krátká vzdálenost na Šumavu a do Brdských lesů
2. dopravní situace
 - a. dostupnost do okresních center Strakonice, Písek, Plzeň
 - b. dobrá síť cyklostezek
3. bytová výstavby
 - a. možnost výstavby RD
4. podnikatelské aktivity
 - a. obec podporuje rozvoj jakýchkoliv podnikatelských aktivit, které ekologicky a charakterově sounáleží s místním životním a občanským prostředím



Evropská unie
Evropský sociální fond
Operační program Zaměstnanost

1.4 Přehled získaných dotací

Rozvoj a aktivity obce v letech 2002 – 2015 (z původního POV Lnáře)			
Rok	Název akce	celkové náklady	dotace
2002	Oplocení u ZŠ Lnáře	430.095,-	200.000,-
	Oprava kotelny na OÚ Lnáře	200.000,-	
po povodni v roce 2002 realizováno:			
-	oprava chodníku ve středu obce Lnáře + hráz rybníka Veského	593 288,- kč	100%
	oprava chodníků v obci po povodni	1.818.227,-	100%
-	obnova ČOV vč. čištění kanalizace 300 m	2.743.901,-	2.050.000,-
-	oprava rozhlasu (bezdrátový)	460 000,-	100%
-	oprava veřejného osvětlení	625.000,-	100%
-	oprava čp. 30 + čp. 74 + plynofikace bytů čp. 30	200 000,-	100%
-	oprava kanalizace vč. opravy komunikace od čp. 120 až čp. 128 v roce 2005	5.077.292,-	5.020tis.
-	oprava komunikace u Tvrze + vybudování opěrné zdi v roce 2004	3.500.000,-	100%
-	oprava komunikace na farské cestě vč. opěrné zdi v roce 2004	4.774,-731,-	4.500tis.
-	Oprava kanalizace u lihovaru	300.000,-	100%
-	oprava Tvrze (nebytových prostor)	13.081.000,-	98%
-	plynofikace v letech TVRZ 2002 – 2005	351 750,-	100%
2003	oprava cesty k chatové oblast Baroch vč. opravy můstku	590.000,-	100%
-	Oprava Obecního úřadu	358.122,-	175.000,-



Evropská unie
Evropský sociální fond
Operační program Zaměstnanost

2002- plynofikace OÚ	422. 705,-	-
nové autobusové čekárny Lnáře a Zahorčice (5 ks)	307. 978,-	150.000,-
Oprava střechy OÚ	265.902,-	100.000,-
2005 Oprava střechy ZŠ	172.828,-	87.000,-
2007- Rekonstrukce obecního domu čp. 20 Zahorčice, vybudování společenské místnosti a úprava hřiště (tenisový kurt)	300.000,-	210 000,-
Oprava střech –TVRZ a dům čp.183 v letech 2010 – 2011	485.946-	220.000,-
- oprava hřbitovní zdi v letech 2009 – 2011	2 .963.611,-	1.562. 000,-

- Podpora zřízení bezp.prvků na komunikacích – radary	179.000,-	133.600,-
2011- Přenosná motorová stříkačka	238.809,-	160.000,-
- Rekonstrukce a modernizace požární zbrojnice	270.013-	120.000,-
2012-oprava hasičské zbrojnice a výměna vrat	280.000,-	120.000,-
- výstavba kolumbária + rekonstrukce márnice	964.305	27.000,-
- vybavení školní kuchyně konvektomatem	170 400,-	130.000,-
2013- vybavení KD Lnáře – stoly + židle	294.240,-	220.680,-
- výměna oken OÚ Lnáře 1. NP + KD	332 742,-	150.000,-
- oprava a přemístění sochy sv. Jana Nepomuckého v roce 2013	150 847,-	60.000,-
- oprava památníku 1. a 2. Sv. války Lnáře a Zahorčice	44.280,-	20.000,-
- oprava kaple na Hradiště v roce	145.200,-	50.000,-
-		

2014 ZŠ – oprava stropu+ podlahy v ZŠ	332.520,-	150.000-
2015- Oprava levého přísálí v KD	349.804,-	110.000,-
- oprava střechy severozápadní části Tvrze Lnáře	149.780,-	100.000,-
- obnova oken 1. Etapa na Tvrzi Lnáře	131.261,-	78.677,-



Evropská unie
Evropský sociální fond
Operační program Zaměstnanost

- snížení energetické náročnosti budovy čp. 158 ZŠ Lnáře	3.277.043,-	2.171.000,-
2016 -obnova oken II.etapa TVRZ	191.923,-	100.000,-
- dětské hřiště Zahorčice	206 500,-	144.550,-
2017 -Oprava veřejného osvětlení nad Zelekvětem u Lihovaru	551.747,-	215.000,-
2018 -oprava chodníku a oplocení před ZŠ Lnáře	512.510,-	230.000,-

Většina získaných finančních prostředků na dotace byla z Ministerstva pro místní rozvoj a to z Programu rozvoje a obnovy venkova.

Akce byly podpořeny dále Státního fondu životního prostředí, Evropskými fondy, také granty Jihočeského kraje, Státního zemědělského intervenčního fondu a Ministerstva kultury.



Evropská unie
Evropský sociální fond
Operační program Zaměstnanost

1.5 Rozvoj sportu v obci

Program rozvoje sportu obce Lnáře na období 2018 - 2023 je základní dokument obce, v němž jsou zakotveny hlavní rozvojové priority sportu. Slouží k převedení vize a plánů Programu rozvoje sportu do podoby přístupné všem občanům. Je zpracován ve smyslu § 6 odst. 2 zákona č. 115/2001 Sb., o podpoře sportu, ve znění pozdějších předpisů. Koncepce podpory sportu je otevřeným dokumentem, který se může měnit či doplňovat v závislosti na prioritách a potřebách obce. Cílem plánu rozvoje sportu je obecně podpořit sport ve všech jeho rovinách a stanovit způsob financování podpory sportu v obci. Program rozvoje sportu se zpracovává na období 5 let.

V obci se nachází hřiště na kopanou a tenisový kurt, v areálu mateřské školy i základní školy je dětské hřiště s herními prvky. V Zahorčicích je vybudován tenisový kurt a hřiště na nohejbal. Veřejné prostranství s herními prvky pro děti. Je zde vybudována i venkovní klubovna.

Vize

Obec Lnáře dle svých možností iniciuje podnícení zájmu o sport. Podporuje uspokojení potřeb sportu, jako samozřejmé součásti zdravého životního stylu. Obec vytváří občanům prostor k rozvíjení schopností a dovedností v této oblasti.

Priority

1. Sport dětí a mládeže

Pohyb dětí a mládeže je potřebný pro zdravý tělesný růst a psychický vývoj. Úlohou je poskytnutí smysluplné činnosti a pocitu sounáležitosti s okolím s navozením pocitu bezpečí. Sport je způsob vlivu na chování dětí a mládeže. Je to výchovný prostředek, socializační faktor a účinná forma prevence sociálně patologických jevů v chování dětí a mládeže.

Sport pro všechny

Sport pro všechny je organizovaný i neorganizovaný sport a sportovní volnočasové aktivity určené širokým vrstvám obyvatelstva bez ohledu na věk, rasu, národnost, společenskou třídu nebo pohlaví. Naplňuje myšlenky zdravotního životního stylu, sociální kontakt, smysluplné trávení volného času, seberealizace a aktivní odpočinek.

2. Sportovní infrastruktura



Evropská unie
Evropský sociální fond
Operační program Zaměstnanost

Sportovní infrastrukturu neboli budování a správu sportovišť obec vytváří základní podmínky pro různé formy sportu a pohybových aktivit. Role obce je v tomto směru jedinečná a nenahraditelná. Obec dlouhodobě chápe potřebu udržitelnosti pohybových aktivit a sportu a snaží se stabilizovat sportovní zázemí dle potřeb a možností obyvatelstva.

Cíle a záměry

Priorita 1. Sport dětí a mládeže

Cíl: Vypěstování potřeby sportu jako samozřejmé součástí zdravého životního stylu. Nabídka smysluplné zábavy a současné rozvíjení schopností a dovedností v této oblasti. Vedoucí k pozitivnímu vlivu na chování dětí a mládeže.

Záměry:

- Iniciovat pořádání sportovní turnajů na stávajících sportovních zařízeních
- Údržba stávajících sportovních zařízení ve vlastnictví obce
- Modernizace stávajících sportovních zařízení ve vlastnictví obce v souladu s potřebami obce
- Příprava nových projektů zaměřených na sport dětí a mládeže dle možností rozpočtu a dotací – výstavba cyklostezky.



Evropská unie
Evropský sociální fond
Operační program Zaměstnanost

Priorita 2. Sport pro všechny

Cíl: Vytvoření a organizační zajištění dalších možností sportovního využití a aktivní zábavy pro všechny věkové kategorie žijící na území obce.

Záměry:

- Údržba stávajících sportovních zařízení ve vlastnictví obce
- Modernizace stávajících sportovních zařízení ve vlastnictví obce v souladu s potřebami obce Iniciace pořádání sportovních akcí
- Podpora sportovních zařízení ve vlastnictví spolků na území obce
- Podpora akcí pořádaných spolky z území obce, nebo pro obyvatele obce
- Příprava nových projektů zaměřených na sport pro všechny dle možností rozpočtu a dotací

Priorita 3. Sportovní infrastruktura

Cíl: Zajištění dostatečné sportovní infrastruktury pro pohybové volnočasové aktivity a rekreaci, která podporuje aktivní trávení volného času.

Záměry:

- Údržba sportovní infrastruktury
- Modernizace sportovní infrastruktury
- Monitorovat počet a stav sportovních zařízení
- Příprava nových projektů zaměřených na sport pro všechny dle možností rozpočtu a dotací

Připravenost:

Obec Lnáře má připravený projekt na vybudování Venkovní tělocvičny, celkové předpokládané náklady činí 252 830,-Kč.

Venkovní tělocvičnu je možno umístit v areálu fotbalového hřiště a rozšířit tak možnost sportovního využití a aktivního využití volného času.

Dále je připraven projekt na vybudování víceúčelového hřiště. Náklady činí 2 307 829,-Kč.

Cílem je vybudování sportovního víceúčelového zařízení v obci, zkvalitnění a rozšíření výuky TV místní ZŠ a MŠ Lnáře. Zařízení nahradí jednoúčelové prostory fotbalového hřiště.



Evropská unie
Evropský sociální fond
Operační program Zaměstnanost

Výceúčelové hřiště s umělým povrchem umožní i přednostní časový prostor pro potřeby ZŠ a umožní využití venkovních prostor pro značnou část školního roku.

Hřiště bude veřejně přístupné.



Evropská unie
Evropský sociální fond
Operační program Zaměstnanost

1.6 Návrhová část

Priority rozvoje obce

Finanční prostředky na jednotlivé aktivity obce budou získávány z fondů Evropské unie a operačních programů, národních zdrojů, grantových programů krajského úřadu, nadací, státních fondů atd.

Obec Lnáře počítá s tím, že pro každou plánovanou akci musí mít kryté vlastního podílu.

a) na úseku volnočasových aktivit

1. **Oprava Kulturního domu** – jde především o opravu střechy, zateplení, rekonstrukci topení a obnovu vnitřního vybavení. **10 mil.Kč**
2. **Úprava a oprava stávajícího hřiště, vybudování multifunkčního hřiště Lnáře** – jedná se zejména o jeho oplocení a další úpravy a o vybudování víceúčelového hřiště pro širokou veřejnost. **8 mil. Kč**

b) na úseku životního prostředí - jedná se o ČOV a kanalizačních sběračů v obci Lnáře.

1. **Posílení vodních zdrojů, včetně připojení osady Zahorčice na veřejný vodovod, obnova zdroje“ Baroch „** **30 mil.Kč**
2. **Rekonstrukce a doplnění kanalizace včetně ČOV** **35 mil.Kč**
3. **Úprava veřejných prostranství a veřejné zeleně** – jedná se o revitalizaci veřejných prostranství a veřejné zeleně v obci. **3 mil.Kč**

c) na úseku občanské a technické vybavenosti

1. **Veřejné osvětlení, inženýrské sítě** – Rekonstrukce stávajícího veřejného osvětlení a rozšíření do zájmových lokalit. Zároveň vybudování potřebných inženýrských sítí v rozvojových územích, které jsou ÚP schváleny k zastavení. **15 mil.Kč**

d) na úseku dopravy

1. **Oprava a výstavba chodníků** – v obci je nutné opravit některé části stávajících chodníků a zároveň vybudovat nové chodníky, a to i v ostatních částech. **20 mil.Kč**
2. **Opravy MK** – jde o opravy místních komunikací ve vlastnictví obce vč. běžné údržby. **20 mil.kč**



Evropská unie
Evropský sociální fond
Operační program Zaměstnanost

3. **Vybudování přechodů pro chodce v obci, úprava křižovatek** – jde o vybudování nových přechodů pro chodce jako bezpečnostního prvku a zároveň úpravy některých křižovatek v obci.

Připravuje se projekt na kruhovou křižovatku ve středu obce. Investor ŘSD.

V rámci této stavby bude projekčně připraven i chodník a 4 přechody.

Na doplňkových stavbách se bude finančně podílet i obec. **10.mil.Kč**

e) na úseku školství

1. **Oprava a vybavení ZŠ a MŠ** – jde o opravy objektu ZŠ a MŠ a vybavení potřebným zařízením. Stejně tak i celého areálu, tj. pozemku vč. oplocení. Rekonstrukce sociálního zařízení. **20 mil Kč**

e) na úseku místního hospodářství, občanské vybavenosti

1. **Oprava a rekonstrukce obecních bytů (DPS)** - obec má ve vlastnictví obecní byty, které potřebují jak vnitřní, tak venkovní rekonstrukci, popř. zateplení a výměnu topného média. **10 mil.Kč**
2. **Vybudování sociálních bytů** **8 mil.Kč**
3. **Zateplení budovy obecního úřadu a hasičské zbrojnice** **8 mil.Kč**
4. **Oprava a údržba hřbitova** **2 mil.Kč**
5. **Pořízení komunální techniky** **2 mil.Kč**
6. **Manipulační plocha a kontejnery na tříděný odpad** **5 mil.Kč**
7. **Vybudování přístřešku na posypový a stavební materiál** **15 mil.Kč**



Evropská unie
Evropský sociální fond
Operační program Zaměstnanost

1.7 Závěr

Tento strategický plán je závazný dokumentem pro rozvoj obce Lnáře. Lze jej měnit, postupně doplňovat dle aktuální situace obce, vyhlášených grantových a dotačních programů a situace, která na území obce a jeho místních částí nepředvídaně nastane a v neposlední řadě podle potřeb obce a jejích občanů.

Tento dokument se po schválení zastupitelstvem obce stane jedním ze základních podkladů při tvorbě ročního rozpočtu obce, rozpočtových výhledů i dlouholetých finančních plánů.

Hlavním garantem aktuálnosti dokumentu a realizace jednotlivých aktivit v souladu s vytýčenými prioritami bude zastupitelstvo obce Lnáře. Obec má zpracovaný a schválený územní plán obce.

Na tvorbě dokumentu se podílel Lukáš Malecha, student oboru Strukturální politika pro veřejnou správu EF Jihočeské univerzity v Českých Budějovicích, v rámci předmětu Strategické dokumenty ve státní správě pod vedením Zuzany Dvořákové Líškové z Katedry regionálního managementu.

